

— Среднегодовая повторяемость направления ветра

— Штиль





УСЛОВНЫЕ ОБОЗНАЧЕНИЯ





Границы

-  Граница района
 Граница сельсовета
 Граница населенного пункта



ОКС внешнего
автомобильного транспорта

- | | |
|---|---|
| | Автомобильная дорога регионального значения с асфальтным покрытием |
|  | Автомобильная дорога межмуниципального значения с асфальтным покрытием |
|  | Автомобильная дорога местного значения с асфальтным и грунтовым покрытием |

Растительность

-  Леса густые, питомники, сплошные заросли кустарника
 Луговая растительность
 Сад
 Озеленение вдоль дорог

Объекты улично-дорожной

- сети населенного пункта
-  Улицы, дороги
-  Проезды




ОКС транспортных сооружений

- Мосты
 - Трубы водопропускные

ОКС гидротехнических

- сооружений
- | | |
|---|---------|
|  | Плотина |
|  | Дамба |

Поверхностные водные

- объекты**
- | | |
|---|-----------------------|
|  | Река, ручей |
|  | Пруды, озера |
|  | Болото, заболоченност |









ОКС инженерной инфраструктуры

-

Градостроительное зонирование

- | | |
|-----|---|
| Ж1 | Зона малоэтажной жилой застройки |
| О1 | Зона размещения объектов монотерриториального, общественно-делового, коммерческого, социального и коммунально-бытового назначения |
| П1 | Зона, занятая объектами производственного и коммунально-складского назначения |
| СХ1 | Зона, занятая сельскохозяйственными угодьями |
| СХ2 | Зона, занятая объектами сельскохозяйственного назначения |
| СХ3 | Зона природно-ландшафтной территории, в соответствии с местными условиями |
| ИТ1 | Зона учено-дорожной сети |
| ИТ2 | Зона инженерной инфраструктуры |
| ИТ3 | Зона транспортной инфраструктуры |
| С1 | Зона кладбищ |
| С2 | Зона скотомогильников |
| Р1 | Зона рекреации зеленых насаждений |
| Р2 | Зона рекреации зеленых насаждений ГЛП |
| Р3 | Зона рекреации водных объектов |

Ограничения использования территории

- | | |
|---|--|
|  | Водоохранная зона |
|  | Прибрежная защитная полоса |
|  | Зона охраны источников питьевого водоснабжения 1-го пояса |
|  | Зона охраны источников питьевого водоснабжения 2-го пояса |
|  | Зона охраны источников питьевого водоснабжения 3-го пояса |
|  | Граница санитарно-защитных зон |
|  | Граница санитарного разрыва (санитарная полоса отчуждения) |
|  | Охранная зона автомобильных дорог (Планировочная полоса) |

[illegible]